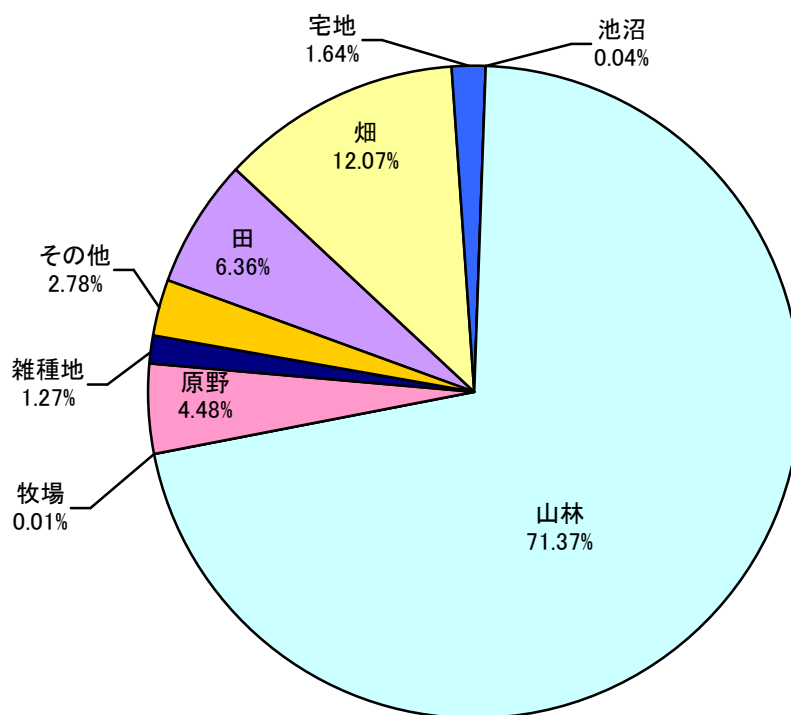
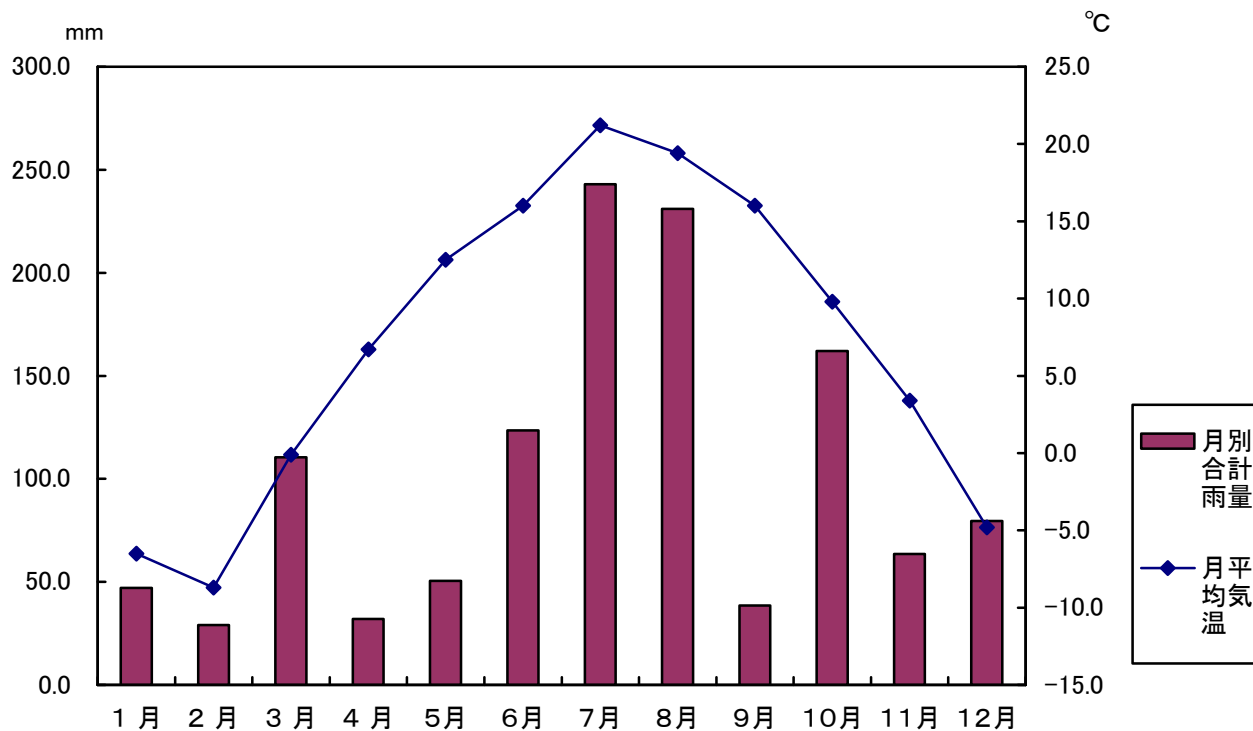


第1章 地勢・気象

平成30年地目別土地面積割合



平成30年月別合計雨量・月平均気温



1. 位置・面積

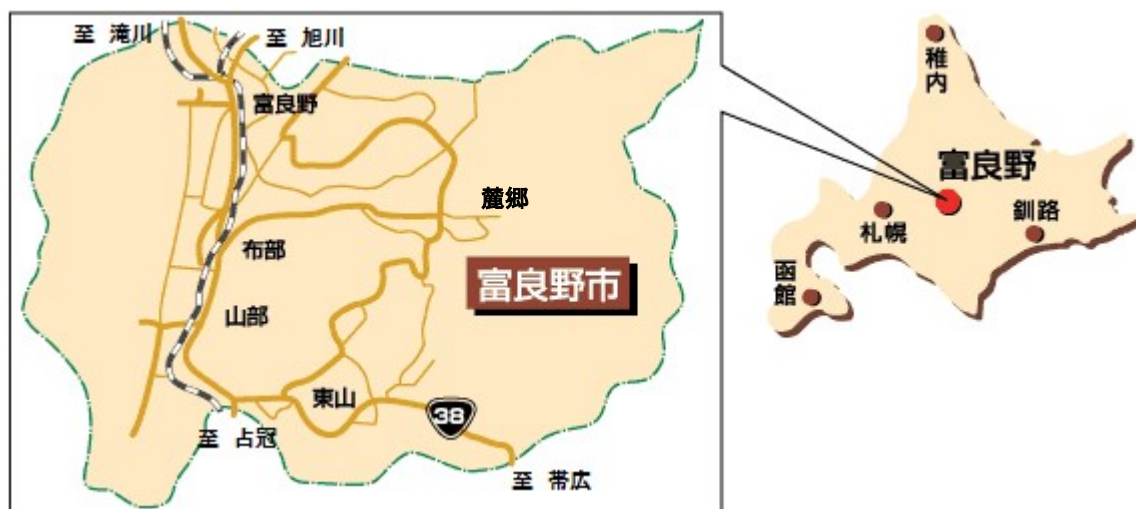
経緯度

区分	東(東経)	西(東経)	南(北緯)	北(北緯)
経緯度 ^{※1}	142° 40' 39"	142° 16' 18"	43° 09' 24"	43° 24' 05"

面積・広ぼう

総面積 ^{※2}	東西	南北	周囲
600.71 km ²	約 32.8 km	約 27.3 km	約 133.0 km

資料 国土交通省国土地理院



※1 経緯度は、国土交通省国土地理院「都道府県市区町村の東西南北端点の経度緯度」による

※2 総面積は、同「平成 30 年全国都道府県市区町村別面積調」による

2. 地目別土地面積※1

(単位：km²)

年次	田	畑	宅地	鉱泉地	池沼	山林	牧場	原野	雑種地	その他	総面積※2
平成26年	38.18	73.10	9.72	-	0.22	428.52	0.04	26.69	7.55	16.95	600.71
平成27年	38.20	73.13	9.75		0.22	428.42	0.04	26.76	7.49	16.70	600.71
平成28年	38.26	72.84	9.77	-	0.22	428.71	0.04	26.65	7.51	16.71	600.71
平成29年	38.20	72.68	9.79		0.22	428.75	0.04	26.77	7.55	16.71	600.71
平成30年	38.18	72.50	9.85		0.22	428.71	0.04	26.91	7.60	16.70	600.71

資料 総務部税務課

3. 気象概況

(1) 概況

年次	気 温				
	年平均 (°C)	日最高気温		日最低気温	
		年最高(°C)	起日	年最低(°C)	起日
平成25年	6.8	32.6	7月8日	-25.1	1月24日
平成26年	6.7	36.3	6月4日	-27.3	1月20日
平成27年	7.5	33.2	8月5日	-25.3	2月5日
平成28年	6.7	33.3	8月7日	-26.5	1月25日
平成29年	6.5	34.4	7月13日	-29.4	1月24日
平成30年	7.1	35.5	7月31日	-27.1	2月2日

年次	降水量			積雪の深さ	
	年合計(mm)	年最大日降水量 (mm)	起日	寒候期最大値(cm)※3	起日
平成25年	1049.0	60.5	9月16日	75	3月10・11日
平成26年	834.5	45.5	8月5日	81	3月10日
平成27年	938.0	79.5	9月2日	68	3月5日
平成28年	1,364.0	145.0	8月17日	77	3月4日
平成29年	931.5	66.5	9月19日	88	1月28日
平成30年	1,210.0	69.5	3月9日	108	3月2日

資料 気象庁「気象統計情報」

※1 地目別土地面積は、各年1月1日現在の「固定資産の価格等概略調書」による

※2 総面積は、各年10月1日現在の国土交通省国土地理院「全国都道府県市区町村別面積調」による

※3 寒候期とは、前年秋から当年春に至る期間をいう

4 地勢・気象

(2) 月別気象

月 別	気 温				
	月平均 (°C)	日最高気温		日最低気温	
		月最高(°C)	起 日	月最低(°C)	起 日
平成 30 年 1 月	-6.5	5.4	1 月 9 日	-24.7	1 月 31 日
2 月	-8.7	2.1	2 月 10 日	-27.1	2 月 2 日
3 月	-0.1	14.7	3 月 28 日	-13.6	3 月 17 日
4 月	6.7	24.7	4 月 30 日	-3.2	4 月 9 日
5 月	12.5	29.4	5 月 30 日	1.4	5 月 20 日
6 月	16.0	31.9	6 月 4 日	3.6	6 月 15 日
7 月	21.2	35.5	7 月 31 日	8.4	7 月 6 日
8 月	19.4	30.7	8 月 1 日	9.2	8 月 18 日
9 月	16.0	27.1	9 月 15 日	5.3	9 月 12 日
10 月	9.8	20.5	10 月 3 日	-1.2	10 月 20 日
11 月	3.4	17.6	11 月 10 日	-10.2	11 月 30 日
12 月	-4.8	11.2	12 月 4 日	-21.0	12 月 11 日

月 別	降水量			積雪の深さ		風 速	
	月合計(mm)	月最大日 降水量(mm)	起 日	月最大 値(cm)	起 日	平均風 速 (m/s)	最大風速 (m/s)
平成 30 年 1 月	47.0	9.0	1 月 9 日	76	1 月 27 日	1.6	8.2
2 月	29.0	6.5	2 月 23 日	88	2 月 23 日	1.5	8.5
3 月	110.5	69.5	3 月 9 日	108	3 月 2 日	2.1	8.1
4 月	32.0	16.5	4 月 11 日	3	4 月 1 日	2.3	7.6
5 月	50.5	17.0	5 月 3 日	0	-	2.1	7.9
6 月	123.5	59.0	6 月 12 日	0	-	2.0	8.1
7 月	243.0	44.0	7 月 4 日	0	-	1.5	6.4
8 月	231.0	40.5	8 月 16 日	0	-	2.0	6.6
9 月	38.5	12.5	9 月 5 日	0	-	1.7	8.7
10 月	162.0	36.0	10 月 1 日	0	-	1.5	6.6
11 月	63.5	9.0	11 月 29 日	25	11 月 30 日	1.5	6.7
12 月	79.5	20.0	12 月 18 日	57	12 月 19 日	1.4	7.0

資料 気象庁「気象統計情報」

観測所名：富良野地域気象観測所（富良野市東町 22）