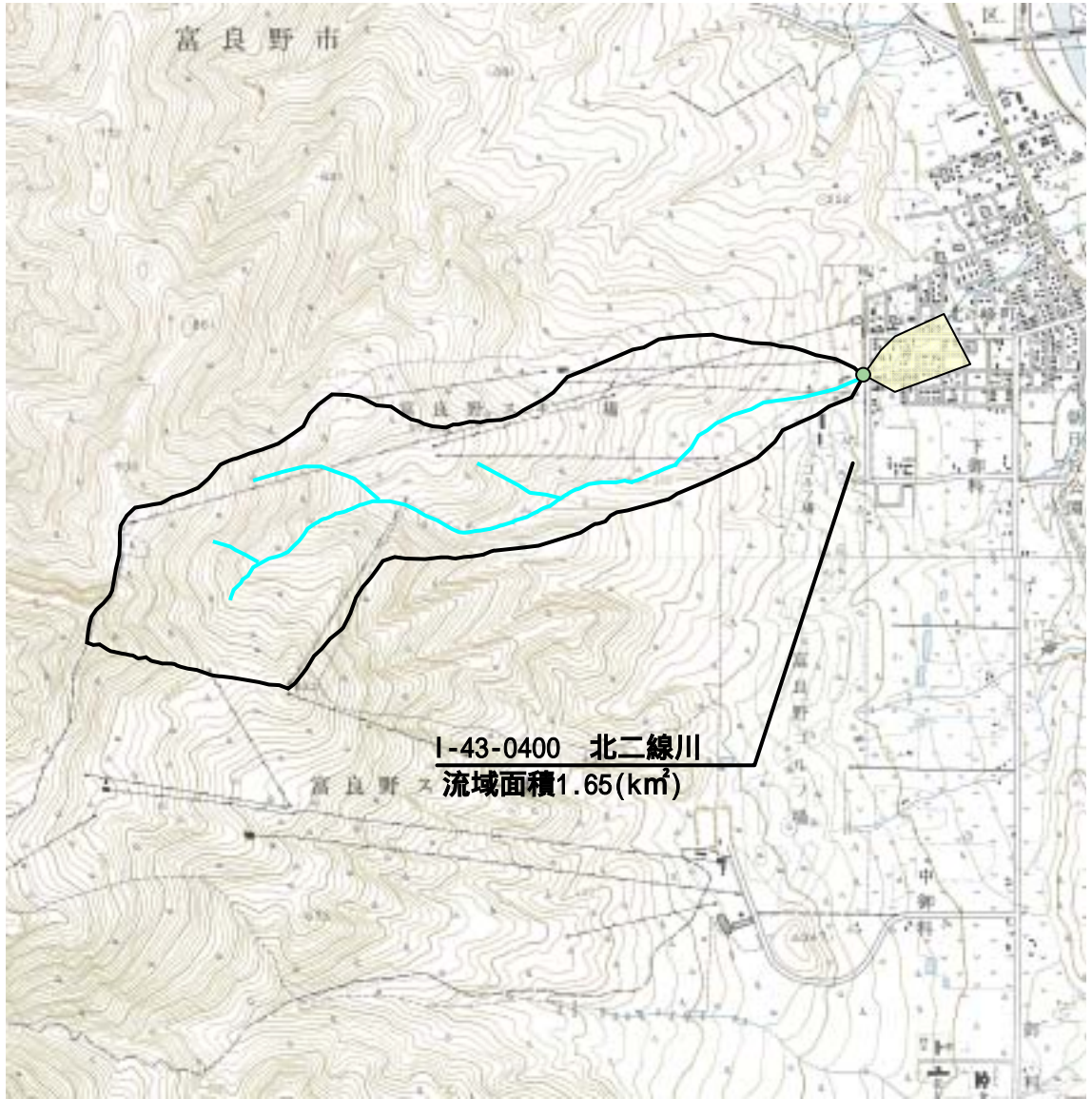
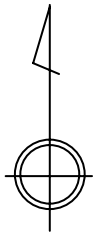


基礎調査調書（土石流）

箇所番号	I-43-0400
箇所名	北二線川
所在地	富良野市北の峰町
調査年月日	平成18年12月20日

調書に記載されている「土砂災害警戒区域」「土砂災害特別警戒区域」の表現については、指定されるまでの間、「危害のおそれのある土地」・「著しい危害のおそれのある土地」と称するものとする。



25000分の1地形図 - 『島ノ下』 (国土交通省 国土地理院 H9.3.1発行)

布部岳』 (国土交通省 国土地理院H10.3.1発行)を編集

土砂災害警戒区域等図

土石流

溪流番号

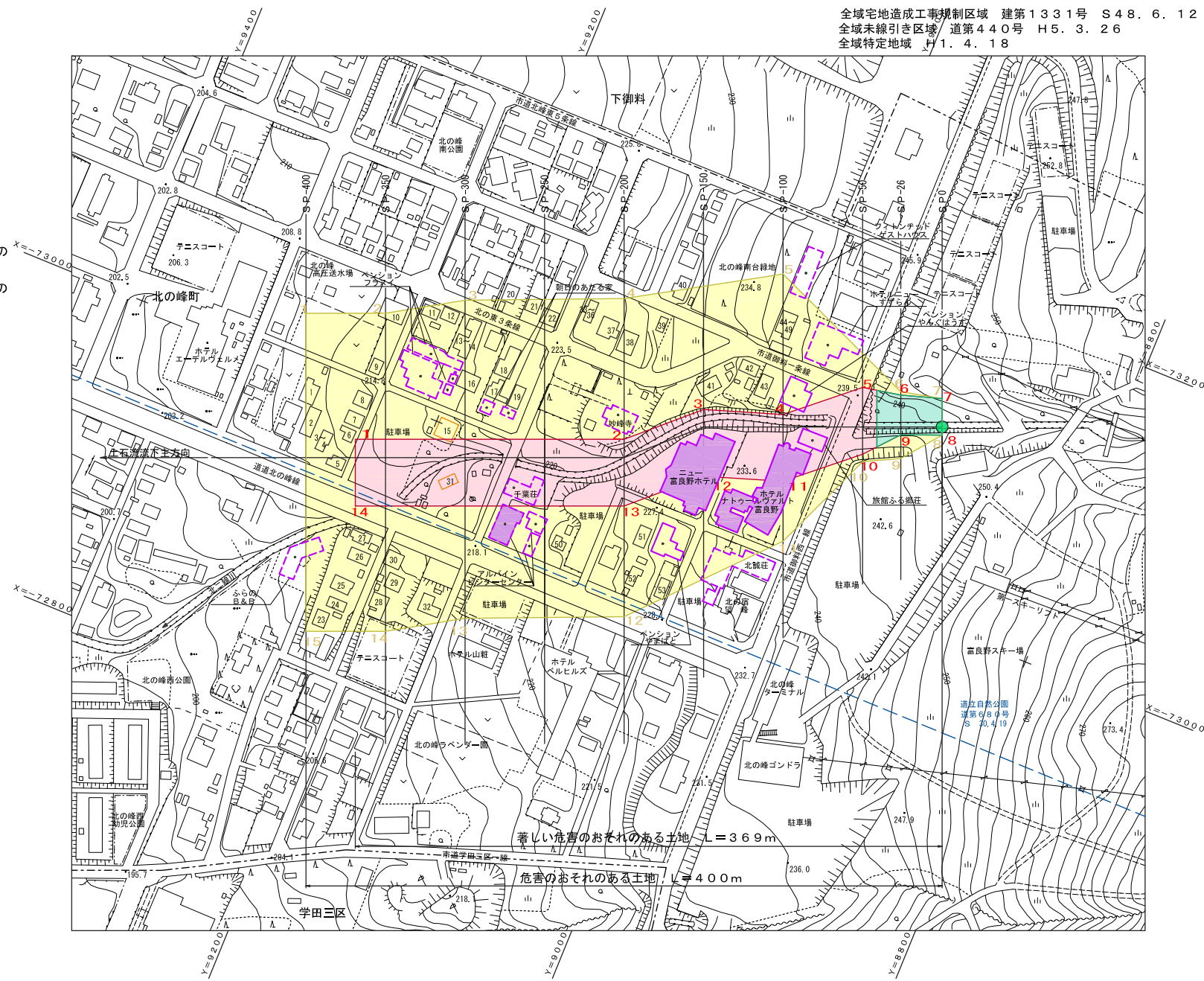
I-43-0400

溪流名

北二線川

全域宅地造成工事規制区域 建第1331号 S48. 6. 12
 全域未線引き区域 道第440号 H5. 3. 26
 全域特定地域 H1. 4. 18

- 凡例**
- 土砂災害警戒区域等**
- : 危害のおそれのある土地 (土砂災害警戒区域)
 - : 著しい危害のおそれのある土地 (土砂災害特別警戒区域)
 - : 土石流の高さが1mを超え、土石流の流体力が50kN/m²を超える区域
 - : 土石流の高さが1mを超え、土石流の流体力が50kN/m²以下の区域
- 避難対象建造物**
- 人家等**
- : 危害のおそれのある土地
 - : 構造区分なし
- 著しい危害のおそれのある土地**
- : 非木造
 - : 1F非木造
 - : 木造
- 公共的建物**
- : 非木造
 - : 1F非木造
 - : 木造
- 災害時要援護者施設**
- : 非木造
 - : 1F非木造
 - : 木造
- その他**
- : 基準地点
 - : 他法令区域
 - : 観測所名
 - : 雨量計
 - : 計測機器名
 - : 計測機器



土砂災害警戒区域等図

使用資料

富良野市都市計画図 (平成5年度)

作成年度

平成18年12月

