

富良野都市計画道路の変更（富良野市決定）

1. 都市計画道路中3・4・7号東雲通を3・5・7号東雲通に名称を改め、次のように変更する。

種別	名称		位置			区域	構造				備考
	番号	路線名	起点	終点	主な経過地	延長	構形 造式	車の 線数	幅員	地表式の区間における 鉄道等との交差の構造	
幹線街路	3・5・7	東雲通	富良野市 錦町	富良野市 緑町	富良野市 東雲町	約2,790m	地表式	2車線	13m	J R 根室本線と 平面交差 幹線街路と平面 交差6箇所	

「区域及び構造は計画図表示のとおり」

理 由 書

3・4・7東雲通について、社会情勢等の変化に伴う土地利用方針の転換を踏まえ、必要な幅員を見直し、一部の区間について幅員を縮小変更するものである。

変更説明書

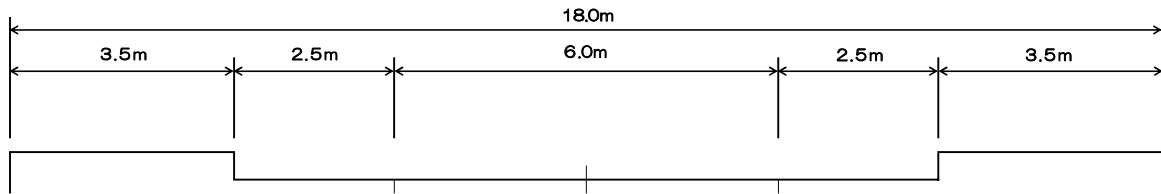
新		旧		変更内容
番号	路線名	番号	路線名	
3・5・7	東雲通	3・4・7	東雲通	名称の変更（番号） 一部幅員の縮小変更 （18m→13.25m、変更区間L=1,120m） 代表幅員の変更（18m→13m）

定 規 図

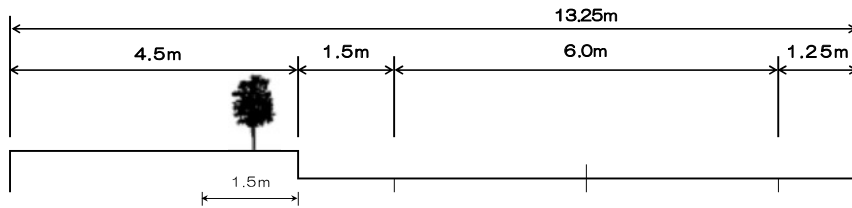
3・5・7 東豊通

◎代表断面

【変更前】

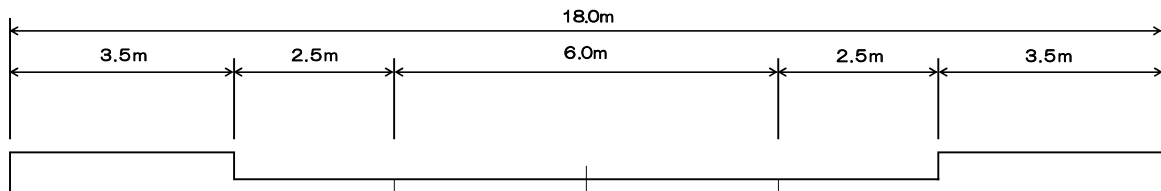


【変更後】

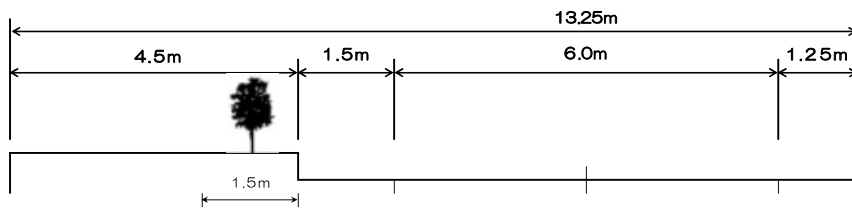


◎変更区間断面

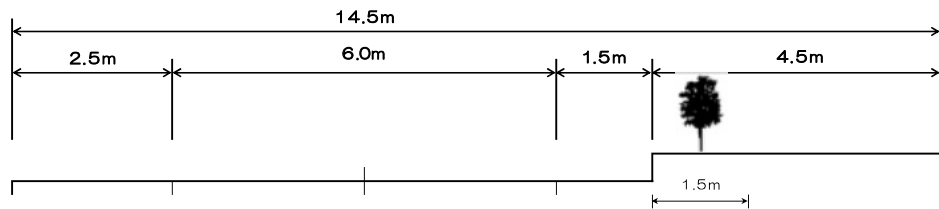
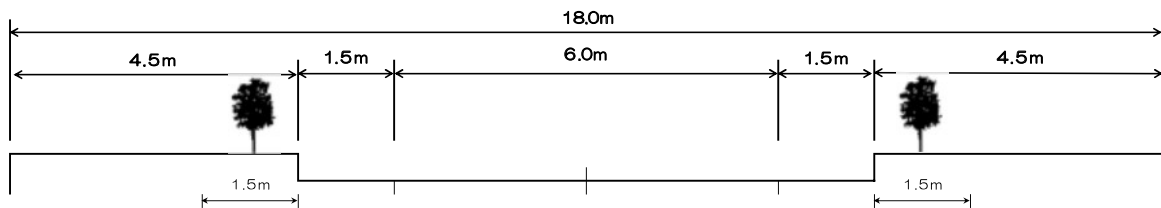
【変更前】



【変更後】

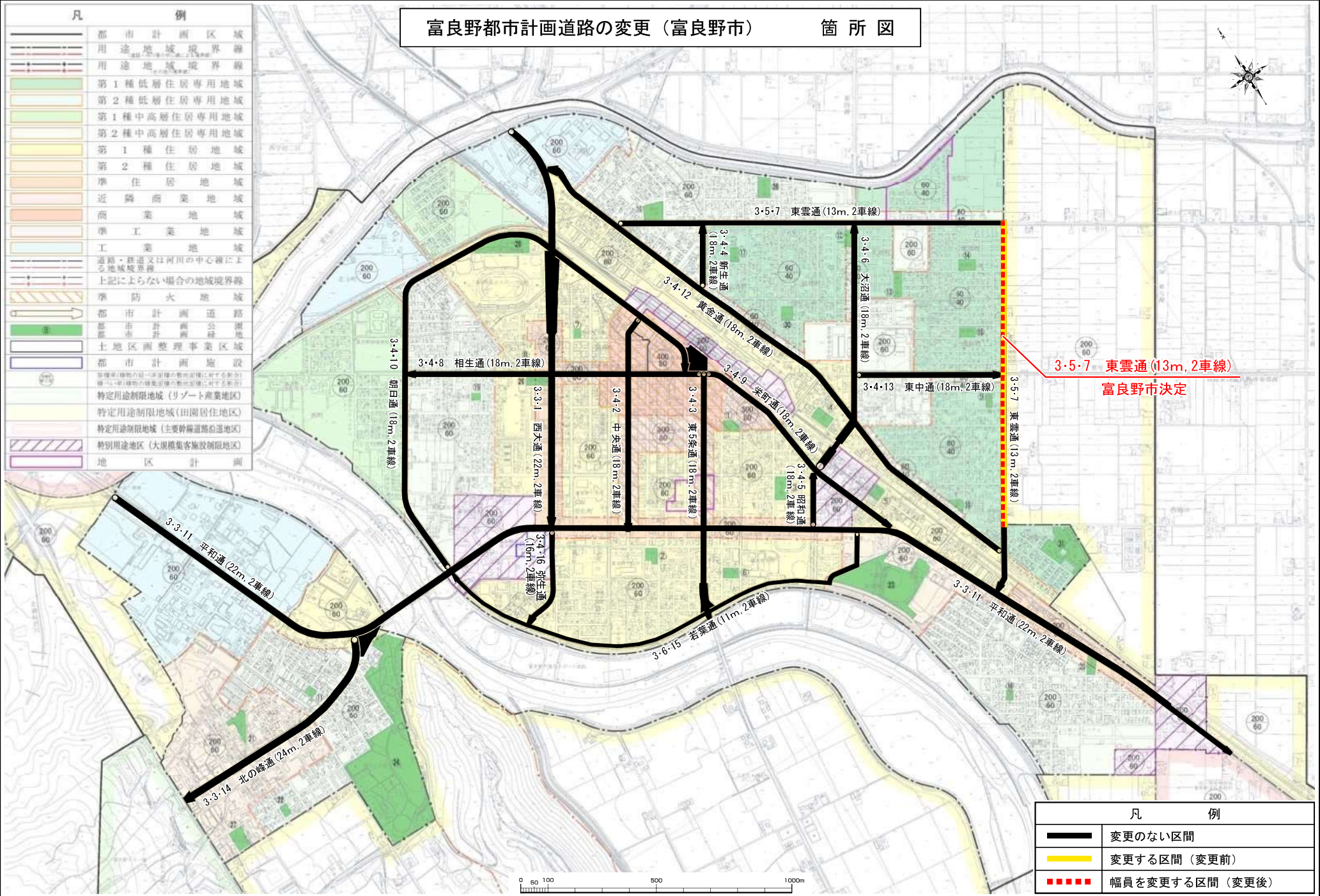


◎その他の区間断面(参考)



富良野都市計画道路の変更（富良野市） 箇所図

凡 例	
	都市計画区域
	用途地域境界線
	用途地域境界線
	第1種低層住居専用地域
	第2種低層住居専用地域
	第1種中高層住居専用地域
	第2種中高層住居専用地域
	第1種住居地域
	第2種住居地域
	準住居地域
	近隣商業地域
	商業地域
	準工業地域
	工業地域
	道路・鉄道又は河川の中心線による地域境界線
	上記によらない場合の地域境界線
	準防火地域
	都市計画道路
	都市計画公園
	土地区画整理事業区域
	都市計画施設
	富良野市指定第一種市営住宅用地に対する都市計画公園の指定区域
	富良野市指定第二種市営住宅用地に対する都市計画公園の指定区域
	特定用途制限地域（リゾート商業地区）
	特定用途制限地域（田園居住地区）
	特定用途制限地域（主要幹線道路沿道地区）
	特別用途地区（大規模客施設制限地区）
	地区計画



3-5-7 東雲通(13m, 2車線)
富良野市決定

凡 例	
	変更のない区間
	変更する区間（変更前）
	幅員を変更する区間（変更後）